




ÁREAS ARDIDAS (1996-2018) DO CONCELHO DE PENACOVA

Limites Administrativos:

-  Limite_concelho
-  Limite_freguesias
-  Limite_concelhos_limitrofes

PLANO MUNICIPAL DE DEFESA DA FLORESTA CONTRA INCÊNDIOS DE PENACOVA

Sistema de Coordenadas e de
Referência ETRS 1989 Portugal TM06
Transverse de Mercaor
ETRS 1989

Data da Elaboração: Novembro, 2019

Fonte (s): IGP (2019), CMP (2019)
ICNF (2019)



MAPA N.º 16

LEGENDA:

Área Ardida	ANO
	1996
	1997
	1998
	1999
	2000
	2001
	2002
	2003
	2004
	2005
	2006
	2007
	2008
	2009
	2010
	2011
	2012
	2013
	2014
	2015
	2016
	2017
	2018

