




MAPA DAS FGC, RVF  
E RPA DO CONCELHO  
DE PENACOVA  
PARA 2027

**Limites Administrativos:**

-  Limite\_concelho
-  Limite\_freguesias
-  Limite\_concelhos\_limitrofes

PLANO MUNICIPAL DE DEFESA DA  
FLORESTA CONTRA INCÊNDIOS DE PENACOVA

Sistema de Coordenadas e de  
Referência ETRS 1989 Portugal TM06  
Transverse de Mercator  
ETRS 1989









Data da Elaboração: Fevereiro, 2020

Fonte (s): IGP (2019), CMP (2019)  
ICNF (2019)



MAPA N.º 20

**LEGENDA:**

- RVF**  
**REDE\_DFCA, INTER\_2027**
-  3.ª ordem, MAN - 131,43 km
  -  3.ª ordem, CON - 7,80 km
- FGC**  
**RESP\_GC, INTER\_2027**
-  Privados, CDR - 879,03 ha
  -  CMP, CDR - 67,03 ha
  -  CMP, CDO - 107,38 ha
  -  IP, CDO - 86,98 ha
  -  REN, MDR - 80,30 ha
  -  EDP, CDR - 51,67 ha