




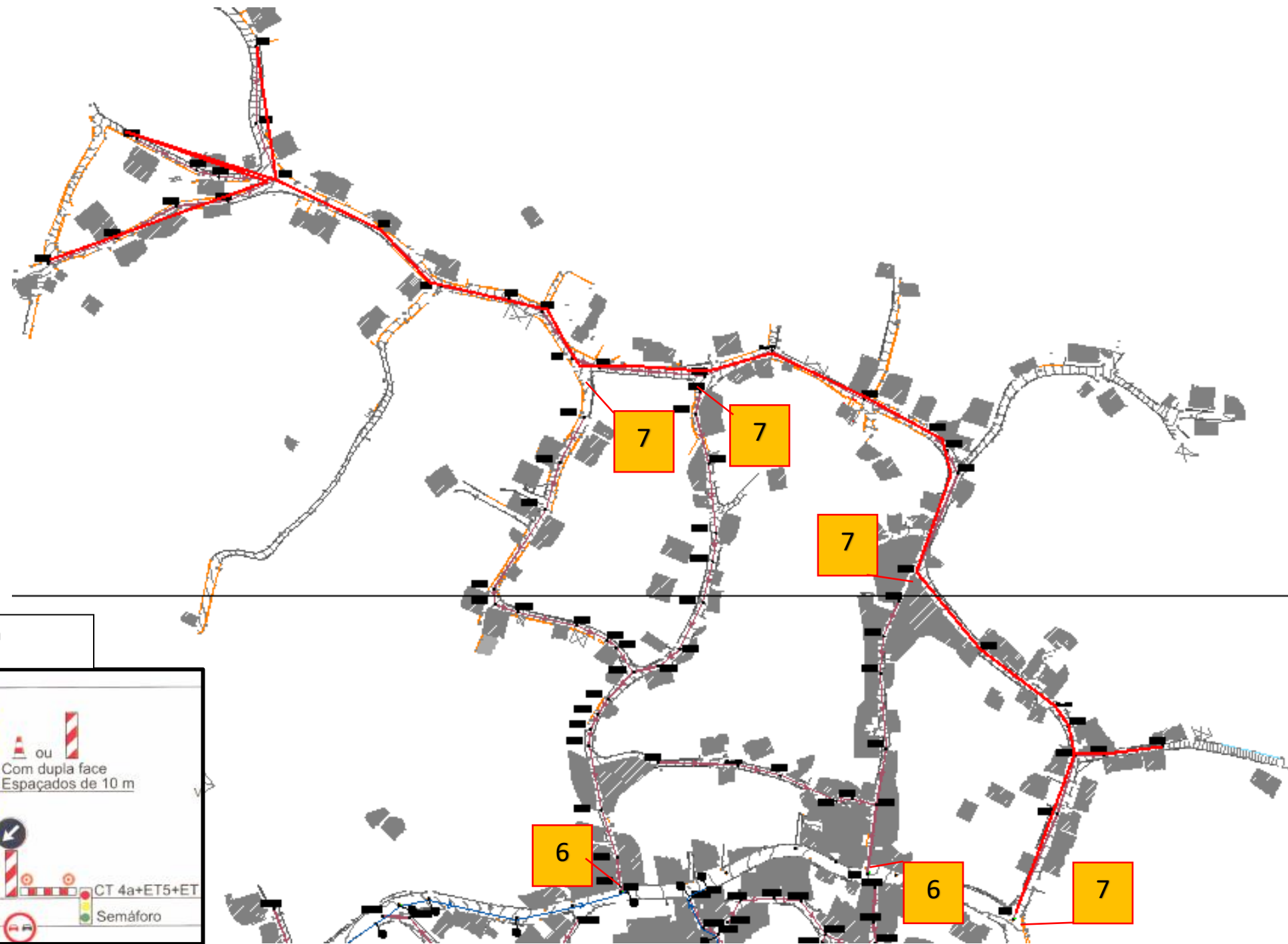
ANEXO I - PLANTAS DE SINALIZAÇÃO TEMPORÁRIA ESPECÍFICAS

Planta de sinalização Temporária – Chelo e Chelinho – Sinalização Permanente nas Entradas da Povoação



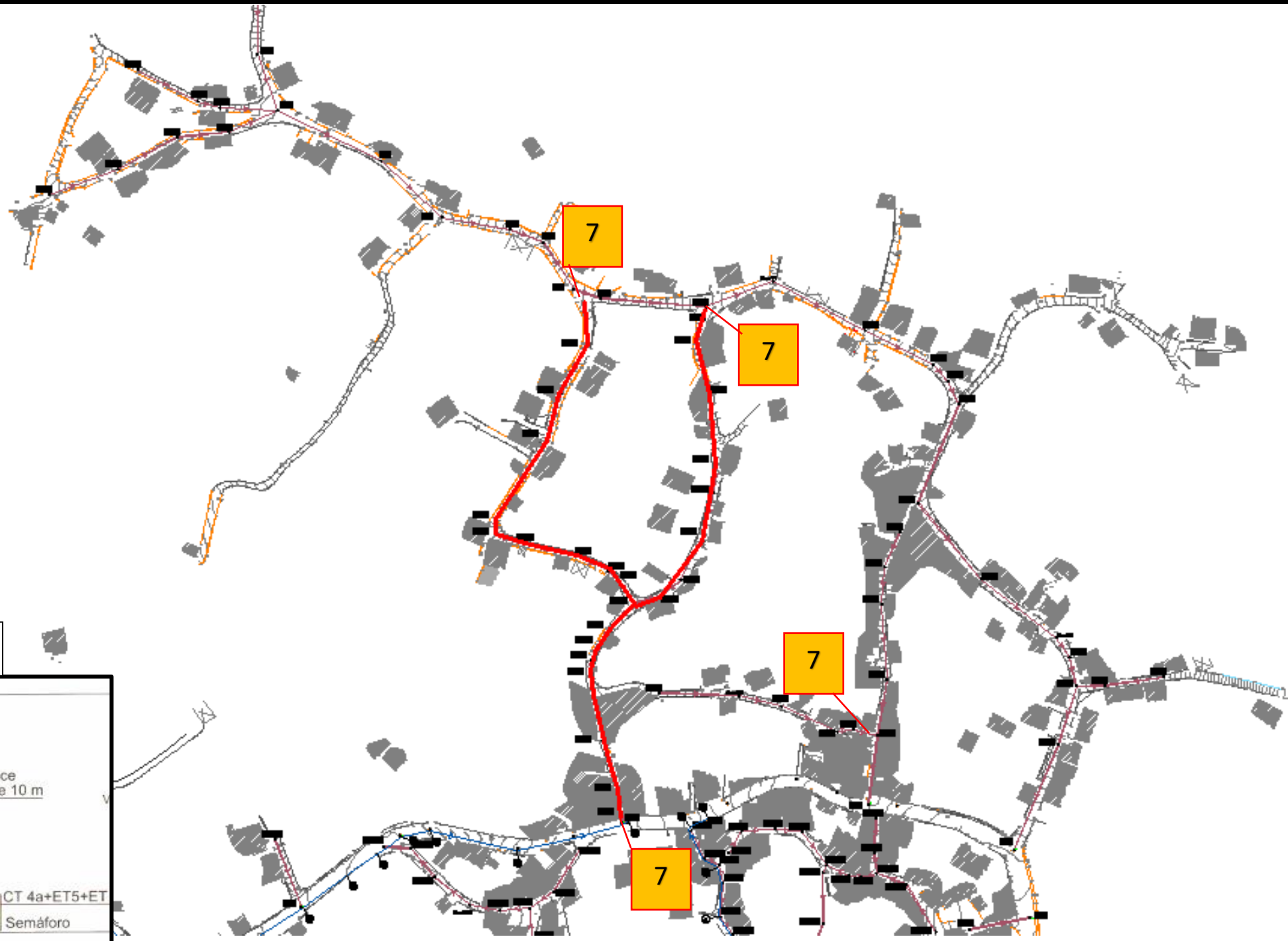
1	2	3	4	5						
 <p>P 94 Início de Obras</p>	 <p>C13 Proibido circular a mais de 30km/h</p>	 <p>A29 Perigos vários</p>								

Planta de sinalização Temporária – Chelo – R. Barreira, R. cimo Lugar, R. Vale da Freira,



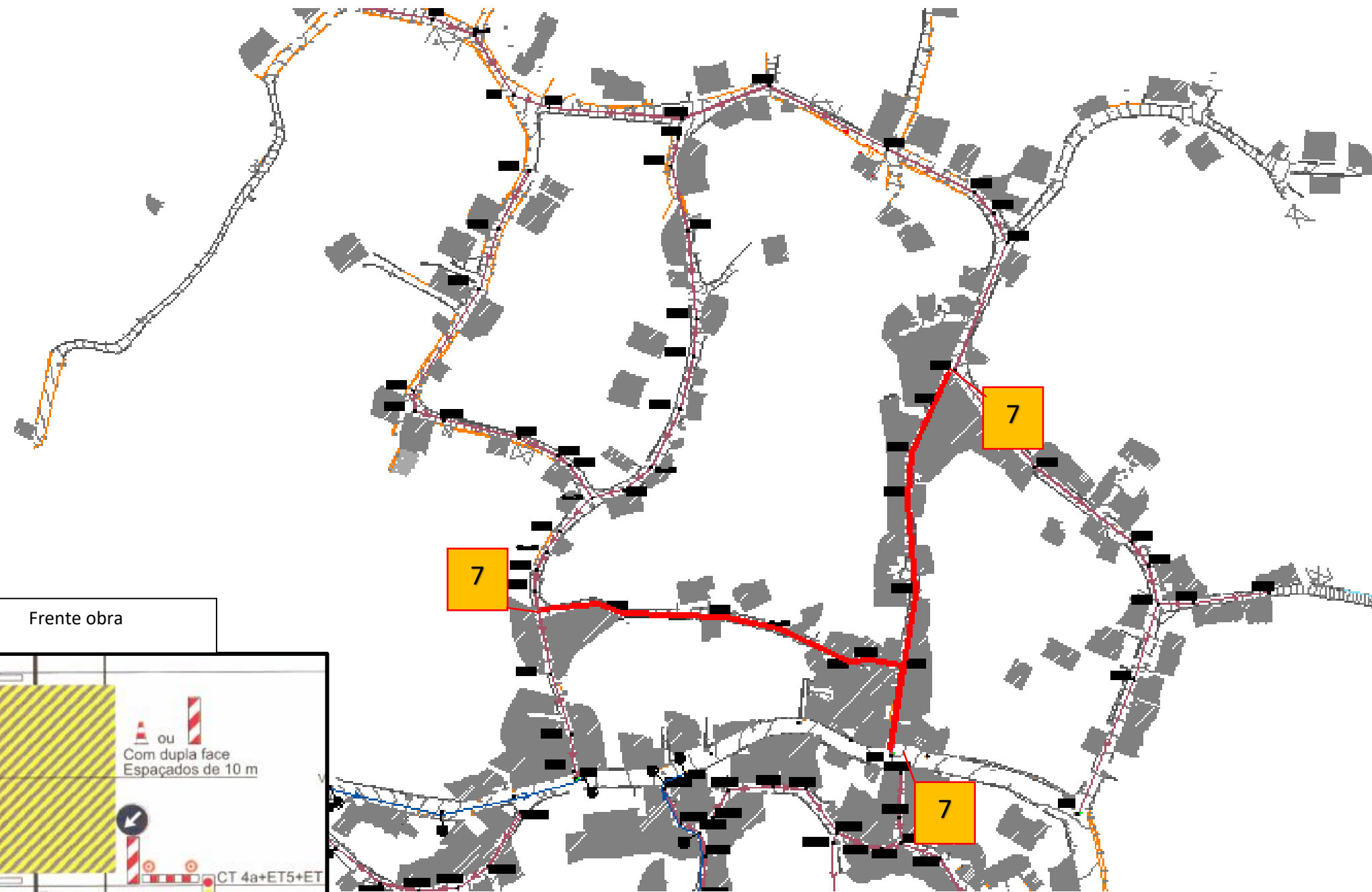
1	2	3	4	5	6	7	8	9	10	
P 94 Início de Obras	C13 Proibido circular a mais de 30km/h	A29 Perigos vários	A4c Estreitamento da via da direita	A4b Estreitamento da via da esquerda	C2 Trânsito Proibido a 150m	C2 Trânsito Proibido	TV 8 Circulação alternada	AT 14	ET6 Cones	Zona de intervenção

Planta de sinalização Temporária – Chelo – R. Escola, R. vale da Eira



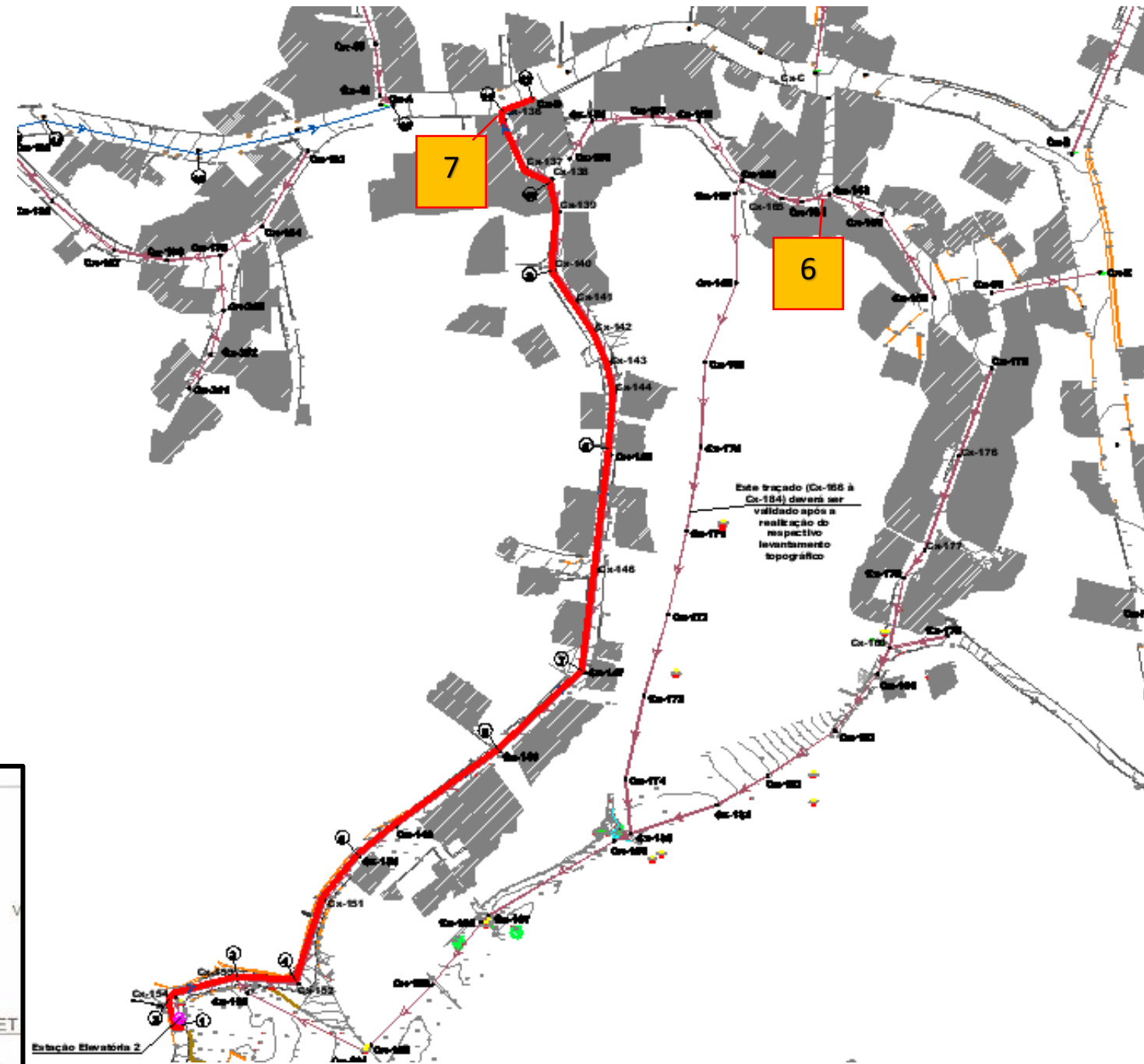
1	2	3	4	5	6	7	8	9	10	
P 94 Início de Obras	C 13 Proibido circular a mais de 30km/h	A 29 Perigos vários	A 4c Estreitamento da via da direita	A 4b Estreitamento da via da esquerda	D 3b Obrigação de contornar obstáculo	C 2 Trânsito Proibido	TV 8 Circulação alternada	AT 14	ET 6 Cones	Zona de intervenção

Planta de sinalização Temporária – Chelo – R. Laranjeira, R. Saragoça



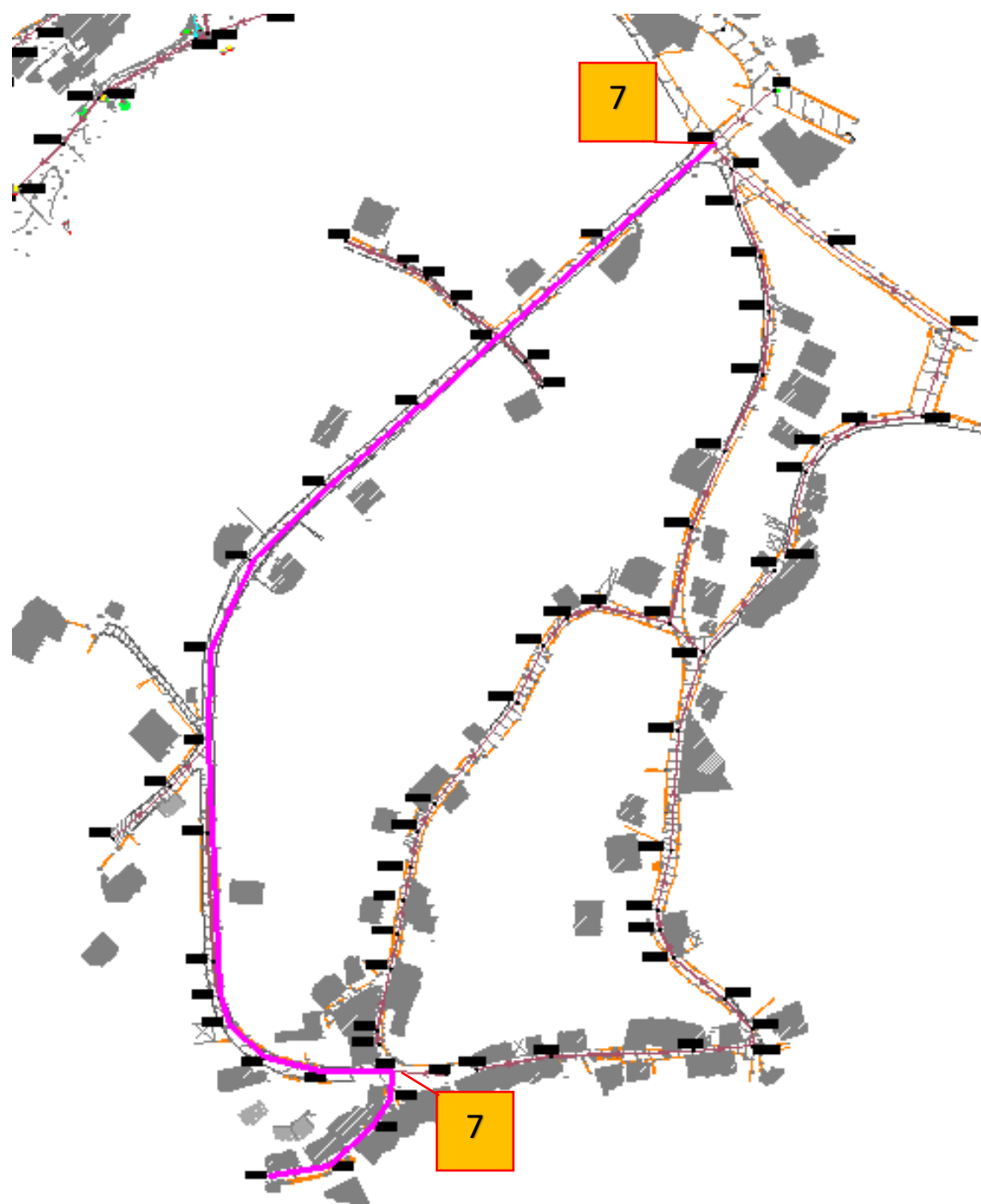
1	2	3	4	5	6	7	8	9	10	
P 94 Início de Obras	C 13 Proibido circular a mais de 30km/h	A 29 Perigos vários	A 4c Estreitamento da via da direita	A 4b Estreitamento da via da esquerda	D 3b Obrigação de contornar obstáculo	C 2 Trânsito Proibido	TV 8 Circulação alternada	AT 14	ET 6 Cones	Zona de intervenção












Planta de sinalização Temporária – Chelo – R. Fonte



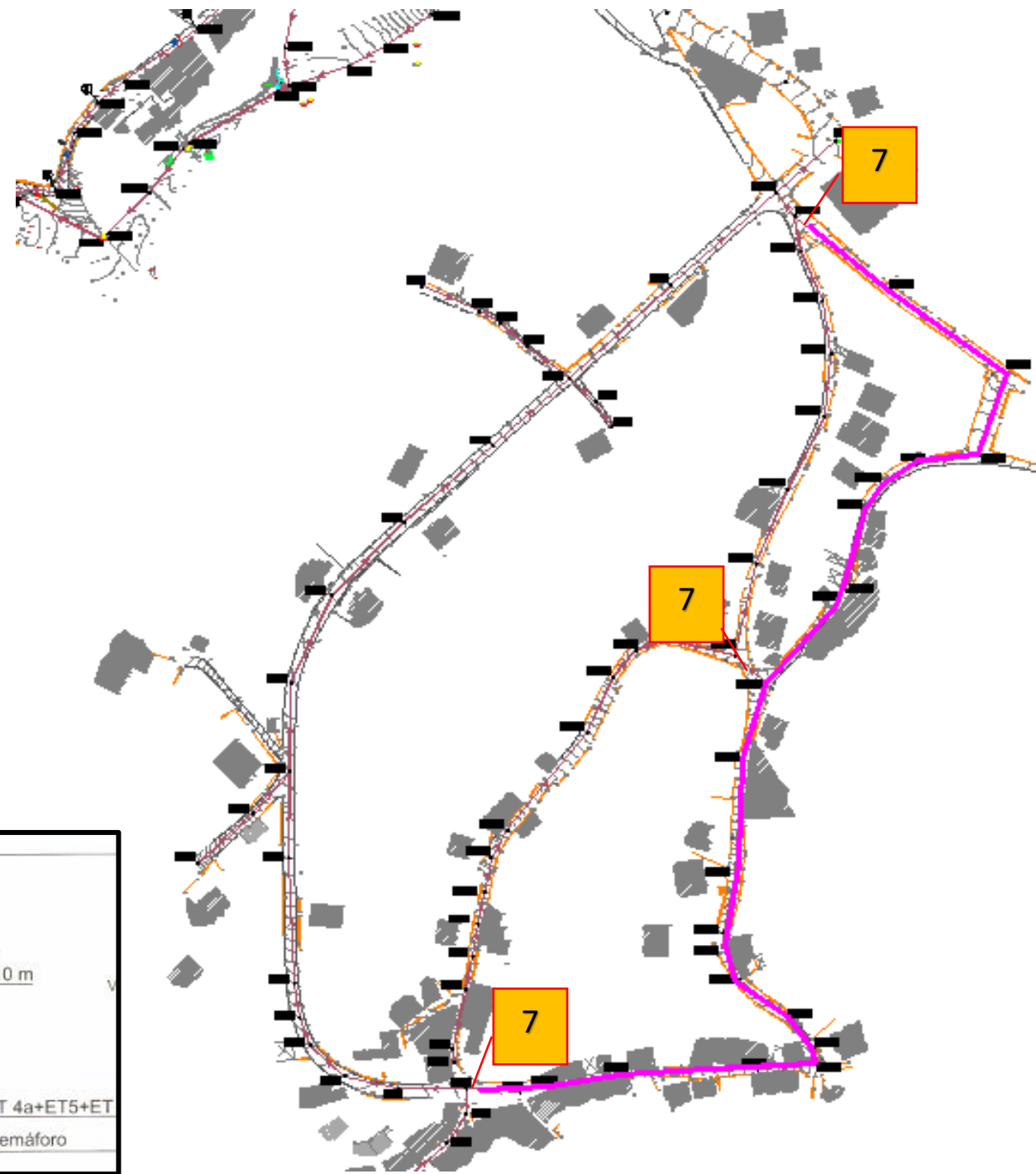
1	2	3	4	5	6	7	8	9	10	
P 94 Início de Obras	C13 Proibido circular a mais de 30km/h	A29 Perigos vários	A4c Estreitamento da via da direita	A4b Estreitamento da via da esquerda	C2 Trânsito Proibido a 150m	C2 Trânsito Proibido	TV 8 Circulação alternada	AT 14	ET6 Cones	Zona de intervenção

Planta de sinalização Temporária – Chelinho – R. Panasqueira, R. Moinho



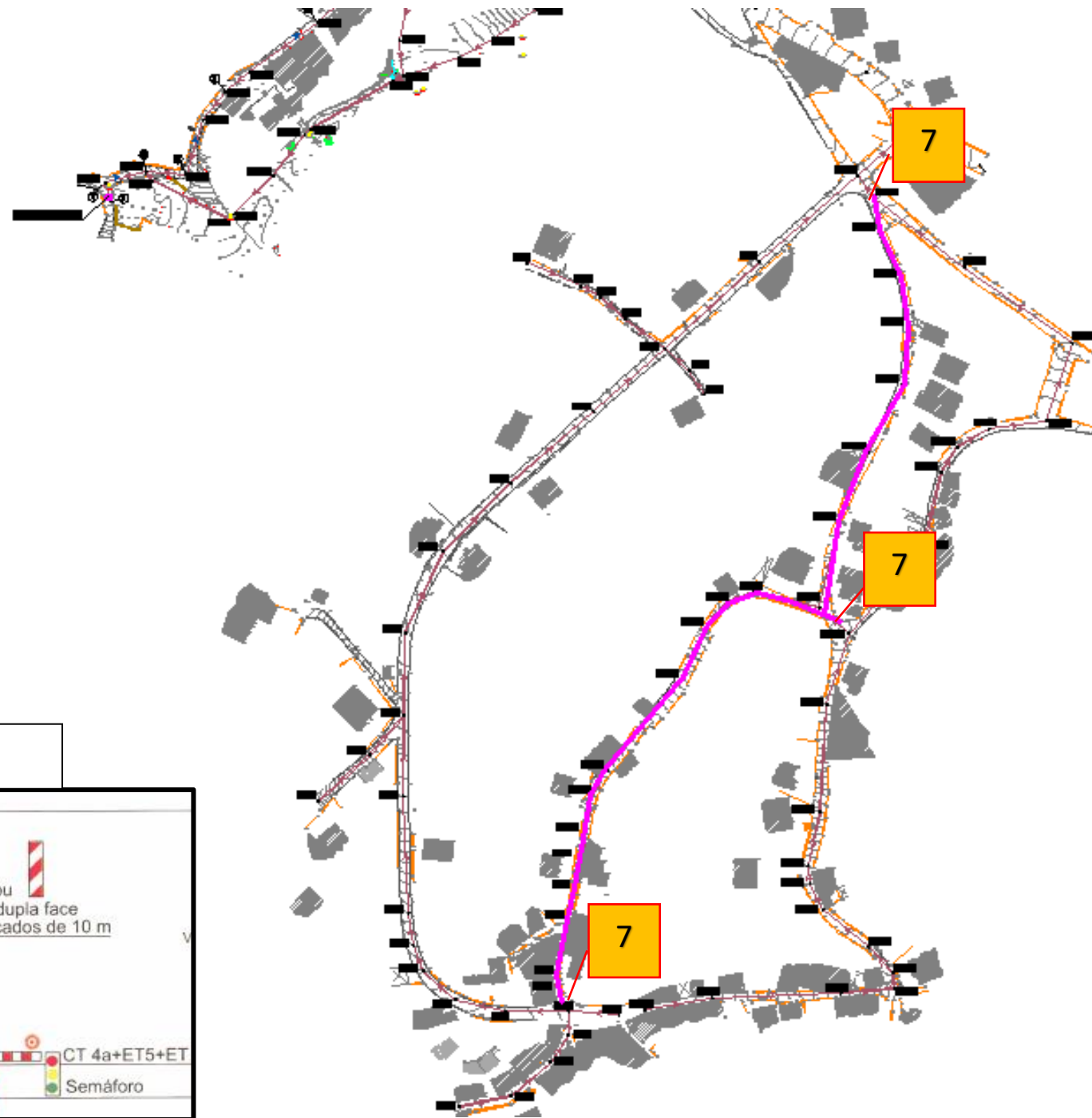
1	2	3	4	5	6	7	8	9	10	
										
P 94 Início de Obras	C 13 Proibido circular a mais de 30km/h	A 29 Perigos vários	A 4c Estreitamento da via da direita	A 4b Estreitamento da via da esquerda	C 2 Trânsito Proibido a 150m	C 2 Trânsito Proibido	TV 8 Circulação alternada	AT 14	ET 6 Cones	Zona de intervenção

Planta de sinalização Temporária – Chelinho – R. 1º Maio, R. Zorro



1	2	3	4	5	6	7	8	9	10	
P 94 Início de Obras	C13 Proibido circular a mais de 30km/h	A29 Perigos vários	A4c Estreitamento da via da direita	A4b Estreitamento da via da esquerda	C2 Trânsito Proibido a 150m	C2 Trânsito Proibido	TV 8 Circulação alternada	AT 14	ET6 Cones	Zona de intervenção

Planta de sinalização Temporária – Chelinho – R. Vale do Pereiro, R. vale da Rebordosa



1	2	3	4	5	6	7	8	9	10	
P 94 Início de Obras	C 13 Proibido circular a mais de 30km/h	A 29 Perigos vários	A 4c Estreitamento da via da direita	A 4b Estreitamento da via da esquerda	C 2 Trânsito Proibido a 150m	C 2 Trânsito Proibido	TV 8 Circulação alternada	AT 14	ET 6 Cones	Zona de intervenção