












LEGENDA:

REFERÊNCIAS COMUNS

-  LIMITE DA ÁREA DE INTERVENÇÃO
-  LIMITE DO LOTE
-  IDENTIFICAÇÃO DO LOTE
-  POLIGONO DE IMPLANTAÇÃO DAS CONSTRUÇÕES
-  CONSTRUÇÕES PRÉ-EXISTENTES
-  REDE HIDROGRÁFICA - LINHAS DE ÁGUA (conforme Planta de Condicionantes do PDM Penacova, 2023)

INFRAESTRUTURAS

-  REDE DE DRENAGEM DE ÁGUAS PLUVIAIS
-  CAIXA DE VISITA
-  CAIXA DE RAMAL DE LIGAÇÃO
-  DESCARREGADOR
-  BACIA DE RETENÇÃO

 <p>lp Lugar do Plano</p> <p><small>Av. República, 101 2810-040 Alagoa Telfax: +351 234 426 965 lugardoplano@lugardoplano.pt www.lugardoplano.pt</small></p>  <p>penacova Município</p>	<p>CÂMARA MUNICIPAL DE PENACOVA</p> <p>PLANO PORMENOR AMPLIAÇÃO PARQUE EMPRESARIAL ALAGOA</p> <p>PLANTA DE INFRAESTRUTURAS - REDE DE DRENAGEM DE ÁGUAS PLUVIAIS</p>		
	<p>data</p> <p>AGOSTO 2024</p>	<p>escala</p> <p>1 / 2 000</p>	<p>folha nº</p> <p>5.3</p>
<p>Entidade Proprietária da Cartografia: Câmara Municipal de Penacova</p>			
<p>Entidade Produtora da Cartografia: TOPHL Lda</p>			
<p>Data, Nº de Homologação e Entidade Responsável: 26-12-2019, Nº 593, Direção Geral do Território (DGT)</p>			
<p>Sistema de Georreferência: PT-TM06/ETRS89; DATUM ALTIMÉTRICO - MARÉGRAFO DE CASCAIS</p>			
<p>Exatidão Posicional Planimétrica: 0.18 m (e.m.q) Exatidão Posicional Altimétrica: 0.25 m (e.m.q) Exatidão Temática: 95% Precisão Posicional Nominal das Saídas Gráficas: 1.5</p>			